

滨海新区水资源利用专项规划

(2020-2035年)

图集

天津市滨海新区水务局

二零二四年六月

目录













1. 供水规划布局图
2. 供水厂间联通规划布局图
3. 供水厂以下输水规划布局图
4. 海水淡化水规划布局图

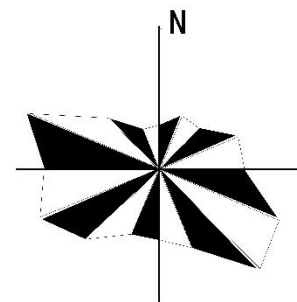
滨海新区水资源利用专项规划（2020-2035年）

图名：供水规划布局图



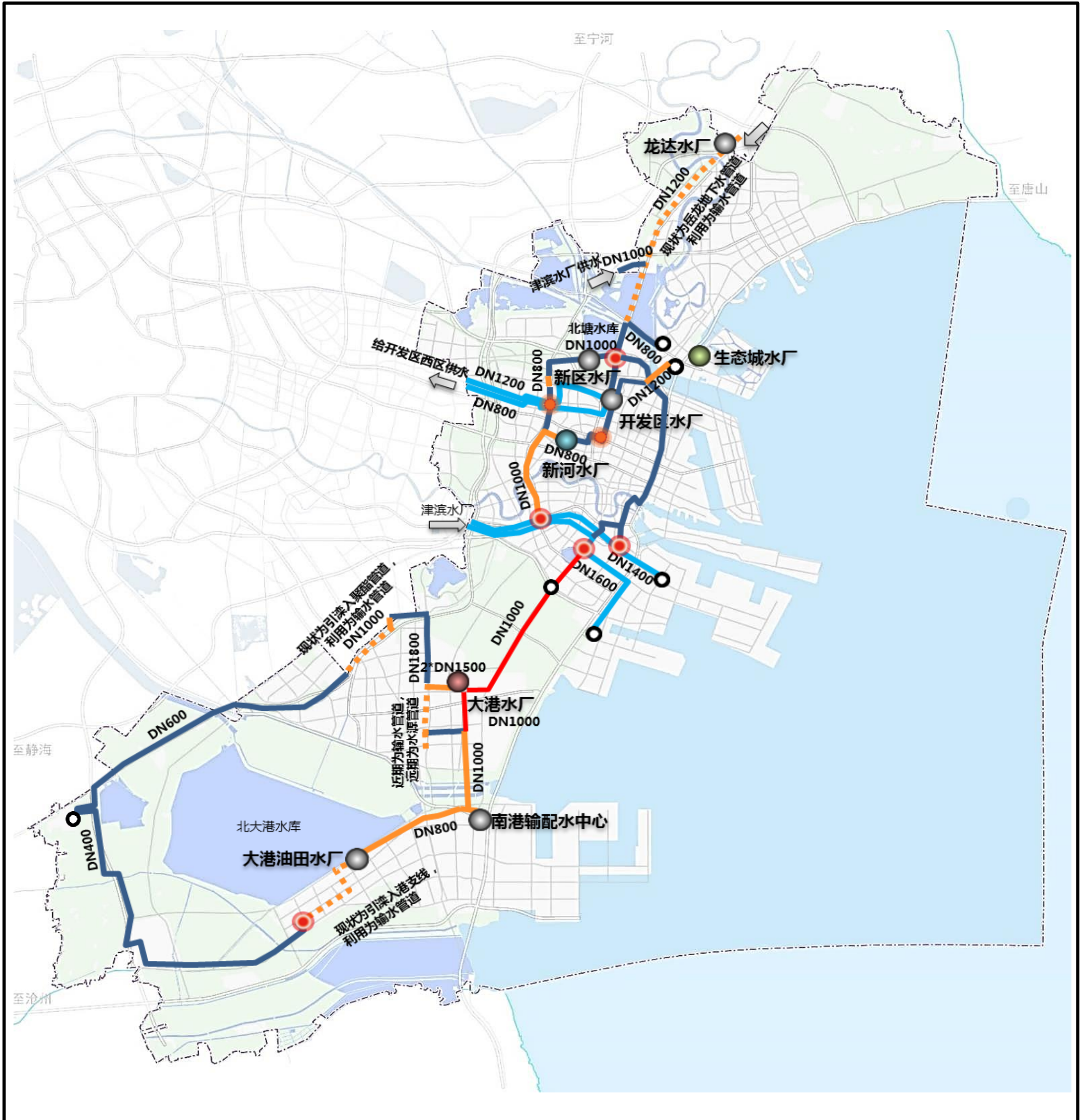
图例

- | | | | | | |
|---|----------|---|--------|---|-------------|
|  | 引江东线供水区 |  | 引滦供水区 |  | 引江中线东线联合供水区 |
|  | 地下水源输水管线 |  | 引滦输水管线 |  | 引江中线输水管线 |
|  | 规划原水管线 |  | 现状地表水厂 |  | 新建地表水厂 |
|  | 现状泵站 |  | 新建泵站 |  | 倒虹吸 |



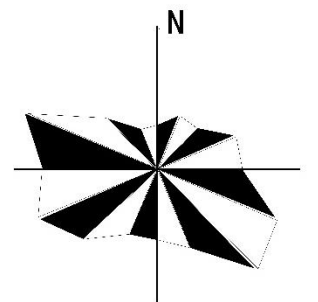
滨海新区水资源利用专项规划（2020-2035年）

图名：供水厂间联通规划布局图



图例

- | | | |
|------------|------------|---------------|
| ● 现状水厂 | ● 近期规划新建水厂 | ○ 连通管道配套的加压泵站 |
| ● 近期规划扩建水厂 | ● 远期规划新建水厂 | — 现状输水管道 |
| ● 现状互联点 | ● 规划互联点 | — 近期功能改变的现状管道 |
| — 跨区输水管道 | — 近期规划输水管道 | |
| — 远期规划输水管道 | | |



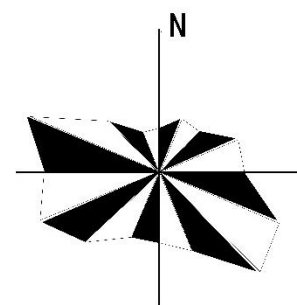
滨海新区水资源利用专项规划（2020-2035年）

图名：供水厂以下输水规划布局图



图例

- | | | |
|------------|------------|---------------|
| ● 现状水厂 | ● 近期规划新建水厂 | ○ 输水管道配套的加压泵站 |
| ● 近期规划扩建水厂 | ● 远期规划新建水厂 | ○ 规划功能改变的现状管道 |
| — 现状主干输水管道 | — 现状次干输水管道 | |
| — 近期规划输水管道 | — 远期规划输水管道 | |



滨海新区水资源利用专项规划（2020-2035年）

图名：海水淡化水规划布局图



图



现状海水淡化厂



规划海水淡化厂



现状海水淡化用户



规划海水淡化用户

— 现状输水管道(海水淡化)

— 近期规划输水管道(海水淡化)

— 远期规划输水管道(海水淡化)

例

